

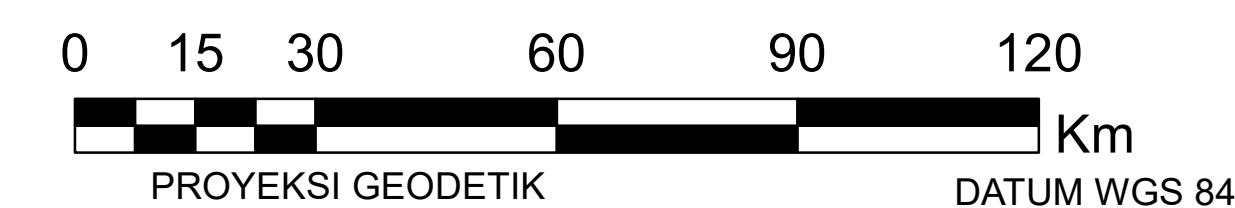

MOSAIK CITRA SENTINEL-2
TAHUN 2019



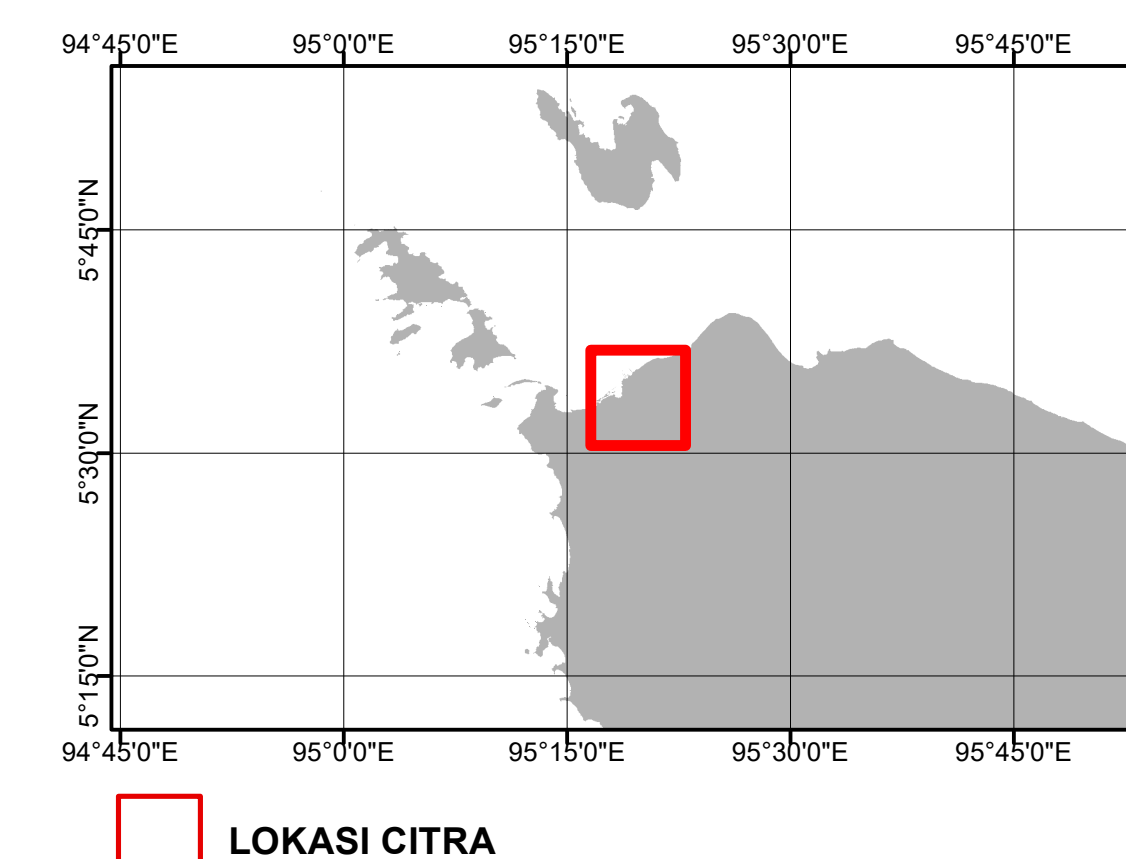
DEPUTI BIDANG PENGINDERAAN JAUH
LEMBAGA PENERBANGAN DAN ANTARIKSA NASIONAL
Jl. Kalisari No. 8 Pekayon, Pasar Rebo, Jakarta 13710 Indonesia
Telp. 021-8710066, Faks. 021-8722733, Email: titanggapbencana@lapan.go.id

INFORMASI GENANGAN BANJIR BERBASIS DATA SATELIT PENGINDERAAN JAUH

KOTA BANDA ACEH DAN SEKITARNYA
9 MEI 2020



PETUNJUK LOKASI CITRA



LEGENDA:

- | | |
|-----------------------|------------|
| — Batas Kecamatan | Permukiman |
| Areal Genangan Banjir | Sawah |
| Sungai | |

Keterangan:

Informasi menunjukkan area genangan banjir pada Kota Banda Aceh dan sekitarnya pada tanggal 9 mei 2020 Jam 06:28 WIB. Untuk mendeteksi banjir digunakan citra Sentinel-1 pada sebelum dan setelah kejadian. Citra sebelum kejadian ada pada perekaman tanggal 11 September 2019, sedangkan citra kejadian banjir pada 9 Mei 2020.

Sumber Data:

Citra : Sentinel-1A tanggal 9 Mei 2020 (LAPAN)
Sentinel-1A tanggal 11 September 2019 (LAPAN)
Background : Mosaik Sentinel-2 Tahun 2019 (LAPAN)
Batas Administrasi : Badan Informasi Geospasial (2015)

Perekaman data oleh:

PUSAT TEKNOLOGI DAN DATA PENGINDERAAN JAUH

Pemutakhiran, kompilasi & interpretasi data oleh:

PUSAT PEMANFAATAN PENGINDERAAN JAUH